

# El Valle de Sabero

"Un lugar para vivir; un lugar para existir"

José María Escapa García

## LA CERRA

### FICHA TÉCNICA

**Tipo de recorrido:** circular

**Punto de inicio y final:** frontón de Olleros de Sabero

**Longitud:** 7,1 km

**Desnivel:** 300 m

**Dificultad:** media

**Duración:** 3 horas

### TRACKPOINT:

**1. Inicio**

42° 49' 49.09" N - 5° 11' 01.04" O

**2. Cementerio de Olleros**

42° 49' 32.83" N - 5° 10' 55.49" O

**3. Mirador de la Cerra**

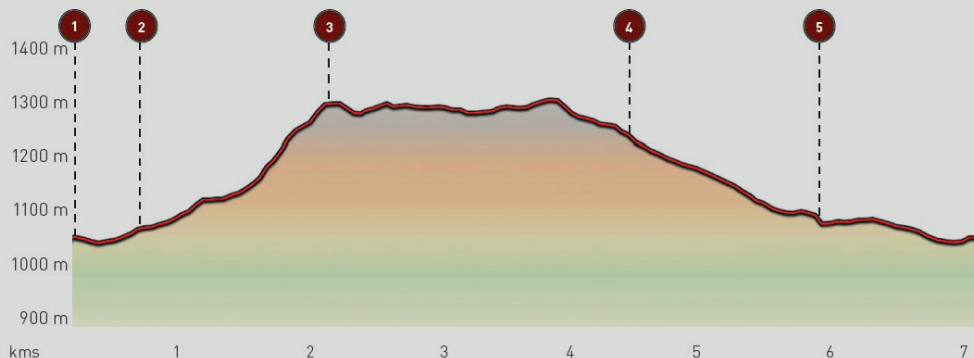
42° 49' 16.95" N - 5° 11' 20.93" O

**4. Refugio de Valdehuida**

42° 49' 17.57" N - 5° 09' 45.88" O

**5. Hayedo de Olleros**

42° 49' 31.90" N - 5° 10' 39.92" O




*El Valle de Sabero*

"Un lugar para vivir; un lugar para existir"



## DESCRIPCIÓN DE LA RUTA



▲ *Subida hacia la Cerra*

Comenzamos la ruta en el frontón de Olleros de Sabero, donde hay un aparcamiento.

En este punto está colocada la antigua Locomotora nº 11 "Cistierna", que hacía el transporte del carbón desde los lavaderos de Vegamediana hasta la estación de ferrocarril de Cistierna.

Desde aquí, nos dirigimos hacia el Barrio de la Canal de Olleros, que se encuentra al otro lado de la carretera CL-626. Nada más cruzarla podemos ver una vagoneta de carbón junto a un antiguo pilón donde iban a lavar la ropa.

Desde aquí, continuamos subiendo hacia el cementerio, y nada más pa-

sar, debemos girar a la derecha para coger una vereda que se va adentrando entre los prados.

Poco a poco vamos ganando altura y el terreno se va volviendo más pedregoso, al tiempo que las vistas comienzan a ser mejores.

La vereda continúa ascendiendo en zig-zag, hasta que después de pasar



▲ *Mirador de la Cerra*

por una zona de pinos jóvenes de una repoblación que se hizo hace unos años coronamos y llegamos al Mirador de La Cerra (1.318 m).

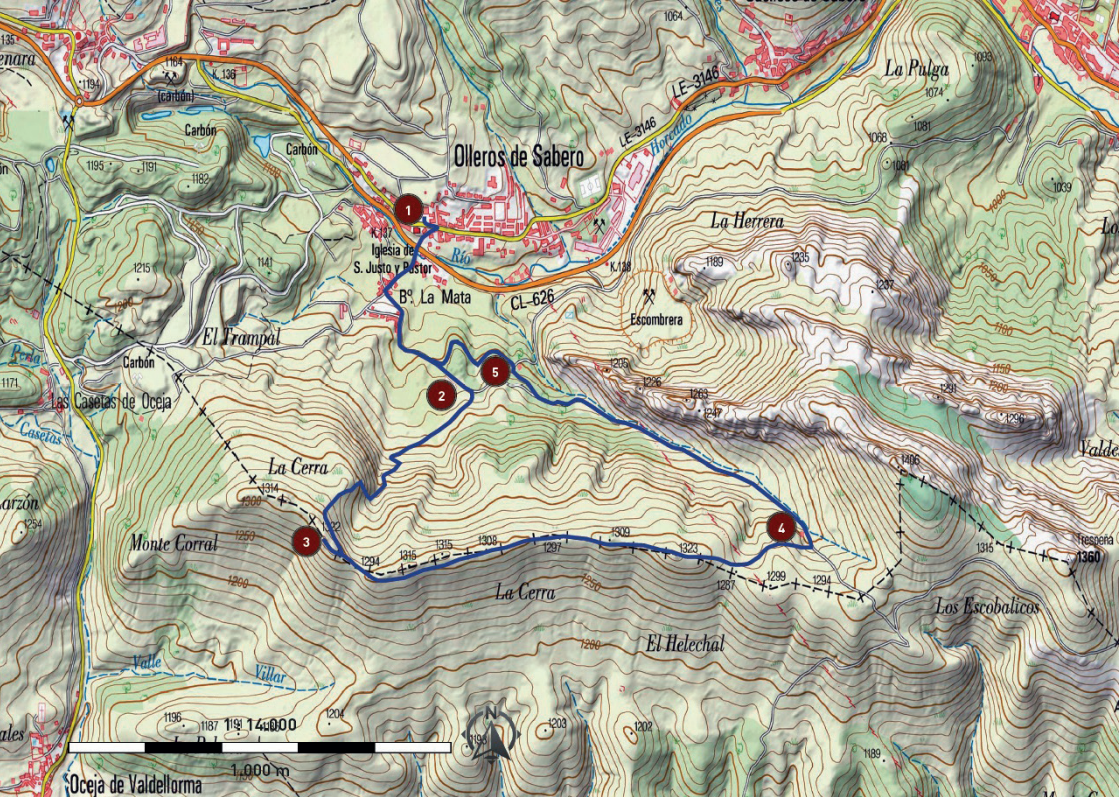
Este mirador se asienta sobre la base de una antigua torreta que fue colocada por la empresa León Industrial para comunicarse con otras subestaciones eléctricas que había hacia el sur.

Fue realizado por el Grupo de Montaña Urretxu, con la colaboración de varios vecinos de Olleros.

Desde aquí tenemos unas espectaculares vistas de todo el Valle de Sabero, dominado por la imponente silueta de La Camperona, y al fondo podemos ver varias montañas de la zona de Riaño.



▲ *Torreta de la Cerra*



## DESCRIPCIÓN DE LA RUTA



▲ Vistas hacia el sur

Si miramos al sur, veremos debajo de nosotros los pueblos de Yugueros y La Ercina, y toda la zona de la ribera, donde ya se ve un marcado cambio de relieve, en contraste con las siluetas montañosas que vemos hacia el norte. Después de recuperar el aliento de la subida y contemplar las espectaculares vistas en el mirador, continuamos la ruta en dirección este, siguiendo por la vereda que va por la cresta de La Cerra.

Tras unos dos kilómetros, tenemos que desviarnos a la izquierda por una



▲ Refugio de Valdehuida


senda que nos baja hasta el Refugio de Valdehuida.

Enfrente del refugio tenemos una fuente en la que podemos rellenar las cantimploras.

Desde aquí continuamos descendiendo hacia Olleros por una pista forestal.

Después de algo más de kilómetro y medio nos adentramos en un precioso hayedo, pasando por debajo de unos postes de madera que representan la galería de una mina.

Cruzamos el hayedo y a la altura de la fuente que hay, cogemos el camino hacia la izquierda y salimos al cementerio de Olleros, desde donde volvemos hasta el punto de partida.



▲ Postes para acceder al hayedo

## EL HAYEDO

El Hayedo de Olleros ocupa una extensión de unas 8 hectáreas, y pese a su reducido tamaño es un rincón espectacular, sobre todo en otoño, cuando las hayas despliegan su gran variedad cromática.

En el hayedo, podemos encontrar una fuente con un afamado agua, y además hay dos zonas con mesas y bancos donde sentarnos.


En cuanto a la flora, podemos encontrar una gran variedad, entre las que destacan la orquídea *Cephalanthera damasonium*, la peonía silvestre (*Paeonia officinalis*), el sello de salomón (*Polygonatum odoratum*), la azucena silvestre (*Lilium martagon*), y al comienzo de la primavera es un espectáculo ver el suelo completamente tapizado por la *Anemone nemorosa*.



▲ Flor de azucena silvestre





▲ Hayedo de Olleros



▲ *Anemone nemorosa*

### UNA FUENTE EN EL HAYEDO



▲ *Helvella latispora*

En cuanto a la micología, este hayedo es bastante interesante debido a la composición de su suelo, ya que es de tipo calizo, y no son muy frecuentes. Gracias a ello he encontrado varias especies con cierto interés científico, como *Helvella latispora* e *Inocybe corydalina*.

Pero, sin duda, entre todas las espe-

cies que he encontrado, destaca la *Russula faustiana*, siendo este hayedo uno de los pocos lugares de toda la Península Ibérica donde se ha encontrado.

La primera cita de esta interesante especie en el hayedo de Olleros fue de Joseba Matabuena, el 10 de julio de 2010.



▲ *Russula faustiana* (Foto: José Antonio Román del Valle)